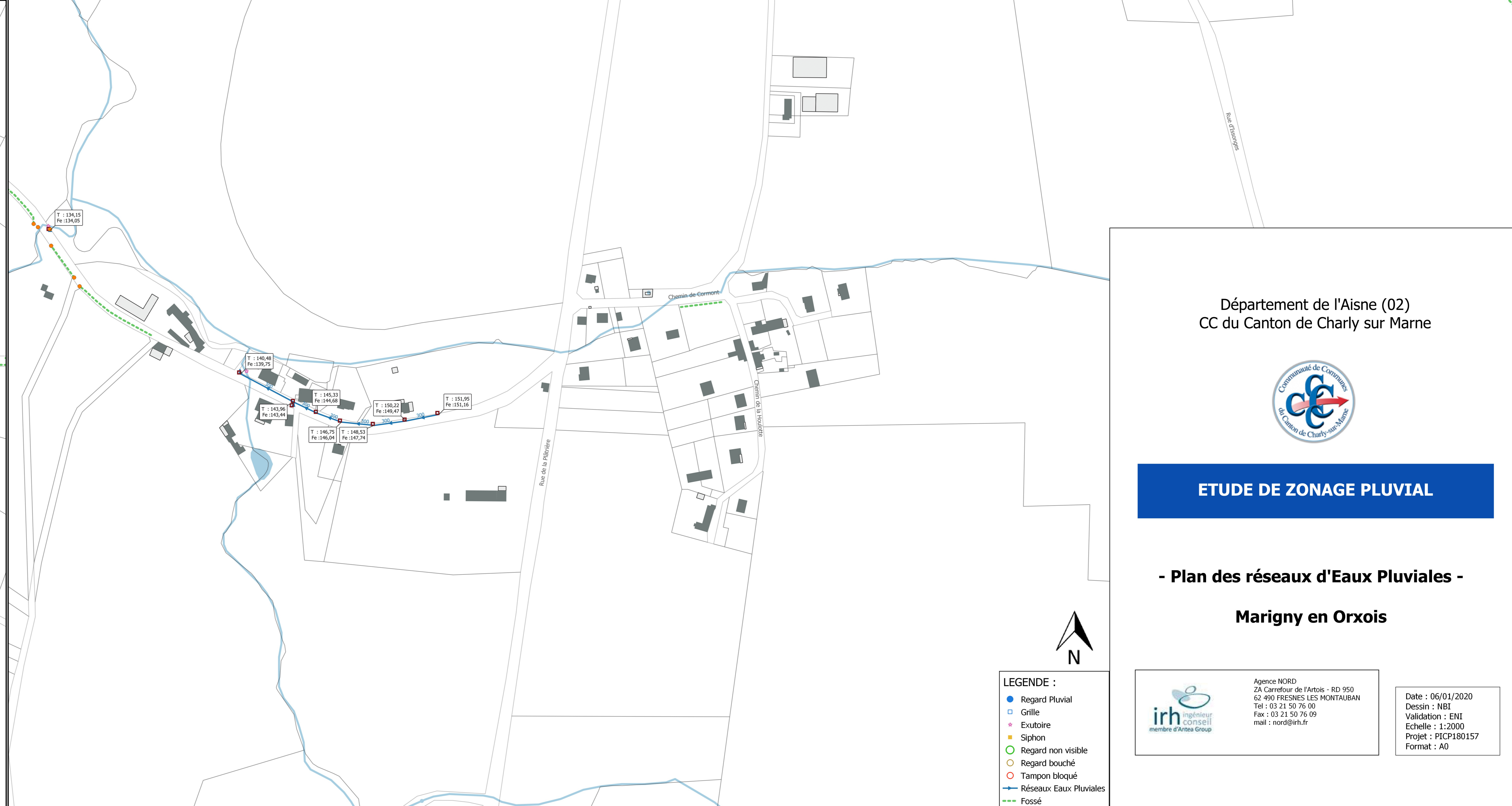
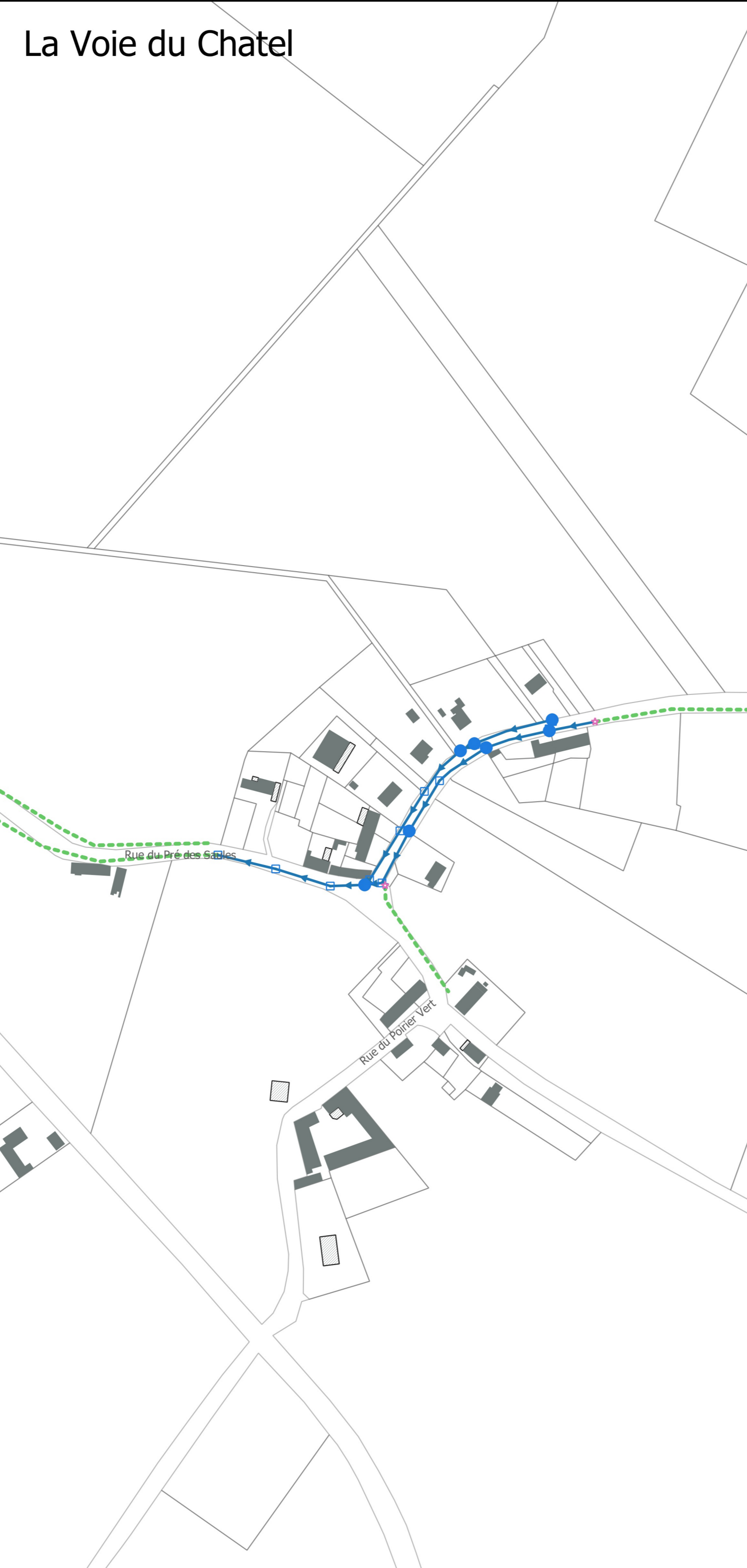
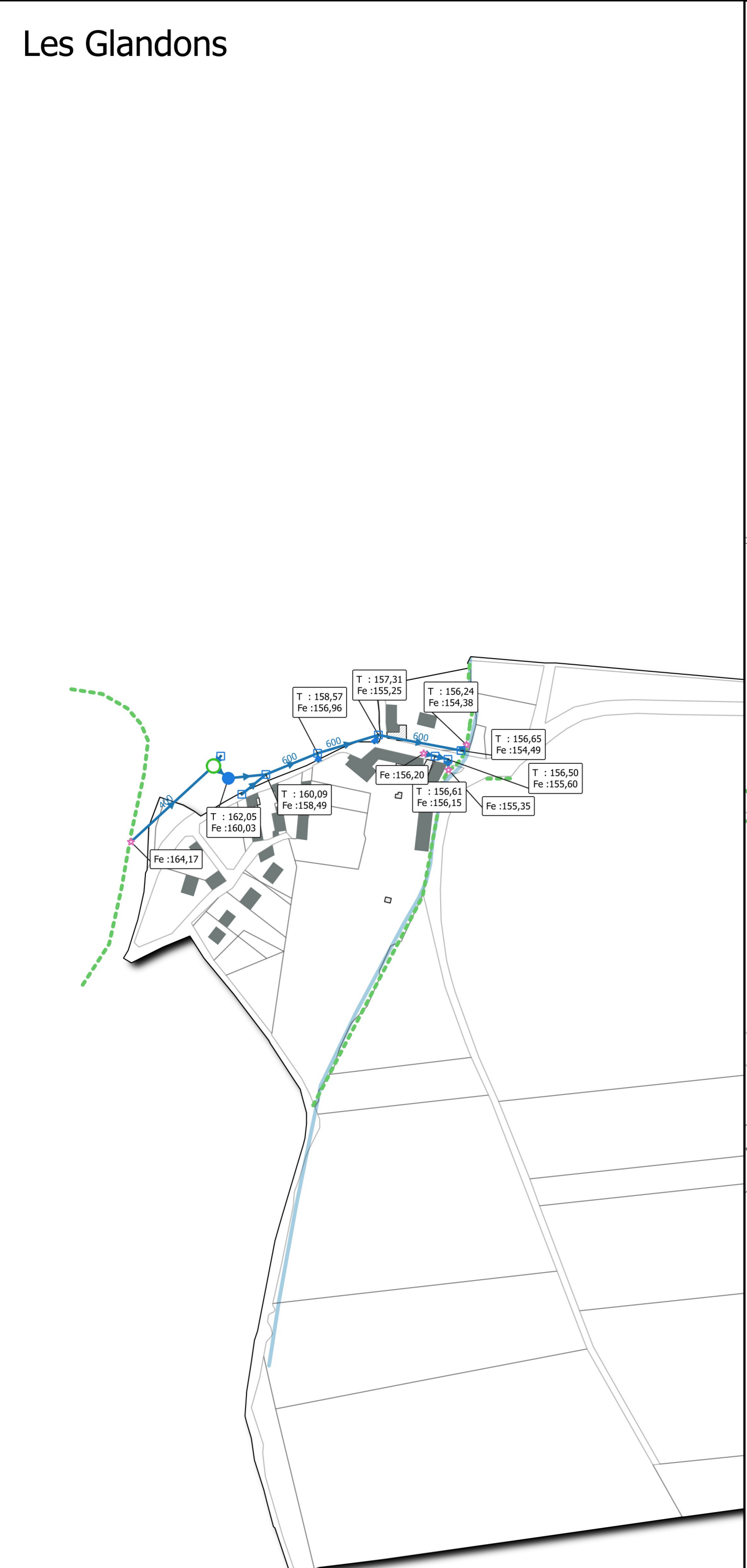
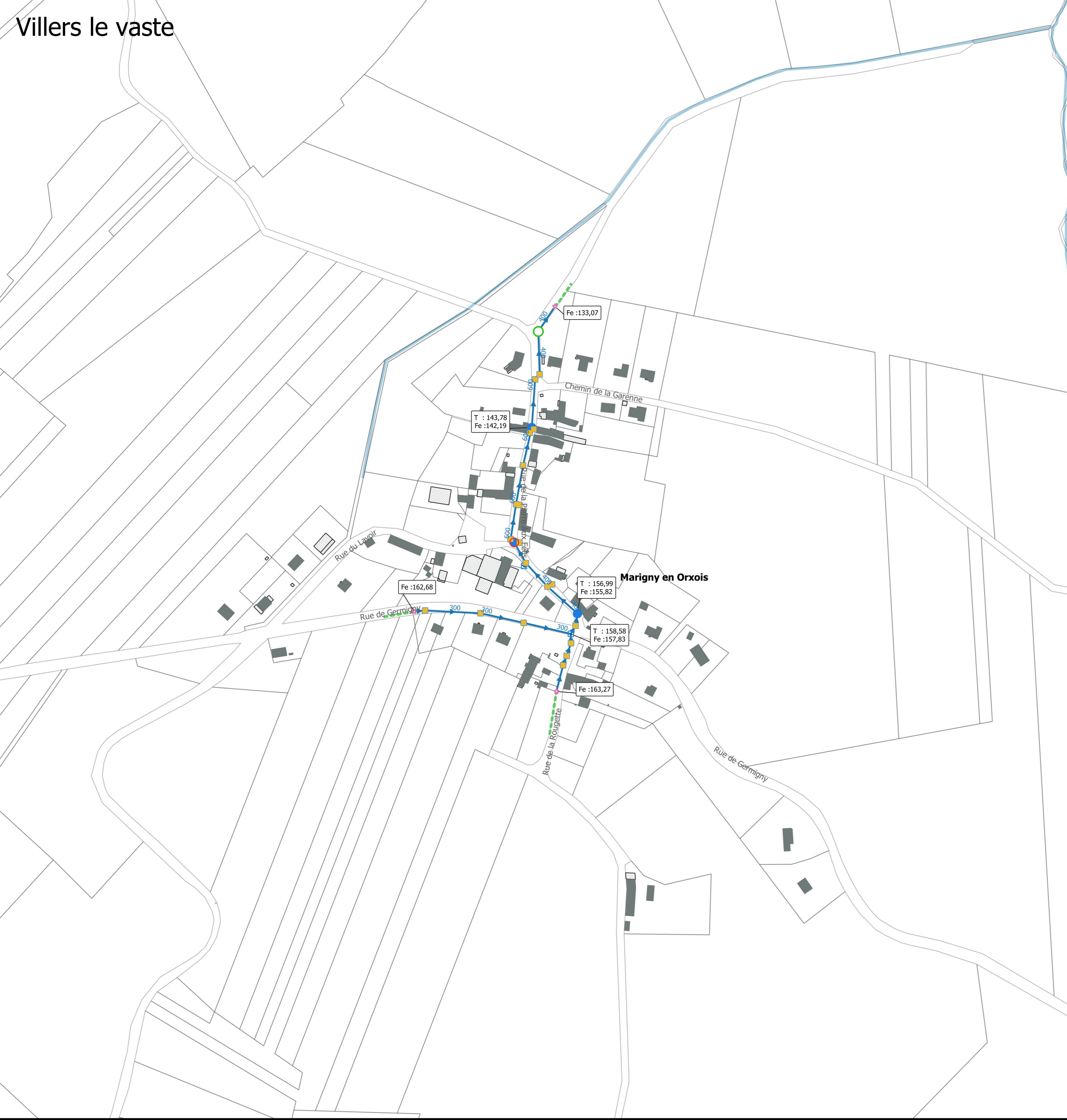


Villers le vaste

Centre Bourg

Les Glandons

La Voie du Chatel



Département de l'Aisne (02)
CC du Canton de Charly sur Marne



ETUDE DE ZONAGE PLUVIAL

- Plan des réseaux d'Eaux Pluviales -

Marigny en Orzois

- LEGENDE :**
- Regard Pluvial
 - Grille
 - Exutoire
 - Siphon
 - Regard non visible
 - Regard bouché
 - Tampon bloqué
 - Réseaux Eaux Pluviales
 - Fossé



Agence NORD
ZA Carrefour de l'Artois - RD 950
62 400 FRESNES LES MONTAUBAN
Tel : 03 21 50 76 00
Fax : 03 21 50 76 09
mail : nord@n.fr

Date : 06/01/2020
Dessin : NBI
Validation : ENI
Echelle : 1:2000
Projet : PICP180157
Format : A0